





-  OLIVETI
-  VIGNETI
-  PRATI - SEMINATIVI
-  AREE INTERESSATE DA RILEVANTE ABBANDONO DELLE PRATICHE COLTURALI

FRAZIONI INTERESSATE
 Ariano*, Balbano, Castiglioncello, Nozzano Castello*, Nozzano S.Pietro*

* porzione di territorio


COMUNE DI LUCCA

Giunta Municipale: Sindaco: Pietro Fazzi
 Assessore all'urbanistica: Marco Chiari
 Assessori: Luigi Berani, Gianluca Ghiglioni, Roberto Giorgetti, Enrico Luchi, Giuseppe Morelli, Giovanni Pirami, Claudio Riccardi, Domenico Riccio, Ornella Panier-Bagat Vitali

Settore Pianificazione Urbanistica

Redazione: **UFFICIO PIANO REGOLATORE**
 Dirigente: Arch. Maurizio Tani
 Funzionari: Dott. Ilaria Nardi, Geom. Mauro Baccarini, Geom. Marco Della Lunga, Maria Angela Lezzi, Letizia Militti
 Collaboratori esterni: Arch. Elisabetta Biagioli, Arch. Nicoletta Della Nina, Geom. Stefano Petroni, Elisabetta Maestriperi, Collaboratore al S.I.CO.T.: Gianluca Bacci

Consulenza: **STUDIO ARCHITETTI BENEVOLO**
 Pnif. Arch. Leonardo Benevolo
 Arch. Alessandro Benevolo
 Ing. Luigi Benevolo



approvato con atto di Consiglio Comunale n.129 del 19/8/2001

Piano Strutturale

Tavola
B 22.7
 Scala
1:10000
 Luglio 2001

Quadro conoscitivo
**CARTA DELLE AREE AGRICOLE
 CON ELEMENTI DI PAESAGGIO
 DI INTERESSE ECOLOGICO**