








**LEGENDA**

-  Bacino di utenza
-  Rete di distribuzione
-  Pozzi
-  Sorgenti
-  Sollevamenti
-  Serbatoi
-  Confine comunale

**COMUNE DI LUCCA** 

Giunta Municipale: Sindaco: Piero Pazzi  
 Assessore: Antonio Ciani  
 Assessore: Luigi Stefanini  
 Assessore: Giuseppe Menni  
 Assessore: Claudio Giannini  
 Assessore: Franco Pignatelli

**Settore Pianificazione Urbanistica**

Redazione: **UFFICIO PIANO REGOLATORE**  
 Dirigente: Arch. Maurizio Tani  
 Funzionari: Dott. Irene Vardi  
 Geom. Mauro Sacchini, Geom. Marco Della Lunga,  
 Arch. Angela Lotti, Lucia M. M.

Collaboratori esterni: Arch. Elisabetta Biagioli, Arch. Riccardo Della Valle, Geom. Stefano Pizzani, Elisabetta Marescalchi,  
 Collaboratore di R.C.O.T.: Gianluca Becchi

Consulenza: **STUDIO ARCHITETTI BENEVOLO**  
 Prof. Arch. Luciano Benevolo  
 Arch. Assessorato Benevolo  
 Ing. Luigi Benvenuto



Approvato con atto di Consiglio Comunale n. 125 del 28/03/2001

**Tavola B 13**  
 Quadro conoscitivo  
**RETE DISTRIBUZIONE DI ACQUA POTABILE**  
 Scala 1:25000  
 Luglio 2001  
 Elaborazione grafica: S.I.C.O.T. - Sistema Informativo Comunale Territoriale

**Piano Strutturale**

Aut. IGM n. 5257 / 2002