







**LEGENDA**

-  Ambiti "B"
-  Corsi d'acqua classificati ai sensi dell'elenco allegato al P.I.T. approvato con D.C.R. 12/00, soggetti alla definizione degli ambiti "A" e "B"
-  Corsi d'acqua classificati ai sensi dell'elenco allegato al P.I.T. approvato con D.C.R. 12/00, soggetti alla definizione degli ambiti "A"
-  Corsi d'acqua e canali non classificati d'interesse paesaggistico ambientale
-  Aree soggette a fenomeni di esondazione o allagamento nel periodo 1992-1997
-  Confine comunale

**COMUNE DI LUCCA**

Giunta Municipale	Sindaco	Piero Fazzi
	Assessore	Marco Chiari
	Assessorato	Luigi Bertoni, Gianluca Ghignoni, Gianni Marini, Giovanni Pizzani, Giuseppe Marchi, Giovanni Pizzani, Maria Antonia Lucchi, Luciana Vanni, Ornella Farnetti-Dagari Vitali

**Settore Pianificazione Urbanistica**

Redazione:	UFFICIO PIANO REGOLATORE Direttore: Arch. Maurizio Tosi Funzionari: Dott. Nicola Nanni, Geom. Mauro Bassarini, Geom. Marco Della Lunga, Maria Antonia Lucchi, Luciana Vanni Collaboratori esterni: Arch. Elisabetta Bignardi, Arch. Nicoletta Della Nina, Geom. Stefano Pizzani, Elisabetta Mastropieri Collaboratore al S.U.C.T.: Gianluca Deaci
------------	---

Consulenza:	STUDIO ARCHITETTI BENEVOLO Prof. Arch. Leonardo Benevolo Arch. Alessandro Benevolo Ing. Luigi Benevolo
-------------	---



Tavola  
**A 5**

Scala  
1:25000  
Luglio 2001

**Quadro conoscitivo**  
CARTA DEL RETICOLO IDROGRAFICO CON DEFINIZIONE DEGLI AMBITI DEI CORSI D'ACQUA CLASSIFICATI DALLA D.C.R. 230/94 E DELLE AREE DI FONDOVALLE E DI PIANURA INTERESSATE DA FENOMENI DI ESONDAZIONE, CON DELIMITAZIONI DELLE AREE ALLAGATE NEL PERIODO 1992-1997  
ADEGUAMENTO AI SENSI DEL P.I.T.  
APPROVATO CON D.C.R. 12/00

approvato con atto di Consiglio Comunale n.178 del 08/02/01

**Piano Strutturale**