




LEGENDA

-  biotipi
-  zone umide
-  Confine comunale

COMUNE DI LUCCA

Giunte Municipali: Sindaco	Primo Vice:
Assessori	Mario Chini
Assessori	Luigi Stefano Granucci-Orlando
	Claudio Corbelli, Emilio Lodi
	Giuseppe Mioni, Giovanni Pignani
	Carlo Bassani, Domenico Riccio,
	Emilia Pisanelli-Lodi

Settore Pianificazione Urbanistica

Redazione: UFFICIO PIANO REGOLATORE
 Dirigente: Arch. Maurizio Tosi
 Funzionari: Arch. Paolo Nanni
 Geom. Mauro Ricciarelli, Geom. Marco Della Lunga
 Maria Ingrida Ricci, Ludovico Tosi
 Collaboratori: Arch. Elisabetta Diagoni, Arch. Nicoletta Della Nave, Geom. Stefano Palmieri, Elisabetta Masetto
 Consulente di G.I.C.O. - Grafico Informatico

Consulente: STUDIO ARCHITETTI BENEVOLO
 Prof. Arch. Leonardo Benevolo
 Arch. Alessandro Delucchi
 Ing. Luigi Bertorello



Tavola
A 16
 Scala
 1:10000
 Luglio 2001

Quadro conoscitivo
**CARTA DEI BIOTIPI
 E DELLE AREE UMIDE**
 Elaborazione grafica: S.I.C.O.T. - Sistema Informativo Comunale Territoriale

Approvato con atto di Consiglio Comunale n. 119 del 28/07/2001

Piano Strutturale